





LEGENDA:

-  P1 - pericolosità bassa (alluvioni rare e di estrema intensità con tr >200 anni) = I.2
-  P2 - pericolosità media (alluvioni poco frequenti con tr 200 anni) = I.3/PIE
-  P3 - pericolosità elevata (alluvioni frequenti con tr 30 anni) = I.4/PIME
-  Perimetro Piano Attuativo

